

## ОПИСАНИЕ МЕСТОПОЛОЖЕНИЯ ГРАНИЦ

### Публичный сервитут в целях размещения линейного объекта системы газоснабжения-«Газопровод низкого давления $P \leq 0,003$ МПа»

(наименование объекта, местоположение границ которого описано (далее - объект))

#### Раздел 1

##### Сведения об объекте

№ п/п	Характеристики объекта	Описание характеристик
1	2	3
1	Местоположение объекта	Московская область, р-н Орехово-Зуевский, д Сальково
2	Площадь объекта $\pm$ величина погрешности определения площади ( $P \pm \Delta P$ )	1 088 м <sup>2</sup> $\pm$ 12 м <sup>2</sup>
3	Иные характеристики объекта	

**Раздел 2**

**Сведения о местоположении границ объекта**

<b>1. Система координат</b> МСК-50, зона 2					
<b>2. Сведения о характерных точках границ объекта</b>					
Обозначение характерных точек границ	Координаты, м		Метод определения координат характерной точки	Средняя квадратическая погрешность положения характерной точки (Mt), м	Описание обозначения точки на местности (при наличии)
	X	Y			
1	2	3	4	5	6
1	465 784,87	2 283 242,96	Метод спутниковых геодезических измерений (определений)	0,10	—
2	465 784,73	2 283 245,34		0,10	
3	465 779,77	2 283 245,10		0,10	
4	465 791,22	2 283 041,60		0,10	
5	465 785,26	2 283 041,22		0,10	
6	465 785,60	2 283 036,24		0,10	
7	465 796,49	2 283 036,96		0,10	
8	465 785,12	2 283 238,96		0,10	
9	465 788,89	2 283 239,18		0,10	
10	465 788,71	2 283 243,18		0,10	
1	465 784,87	2 283 242,96		0,10	
<b>3. Сведения о характерных точках части (частей) границы объекта</b>					
1	2	3	4	5	6
—	—	—	—	—	—




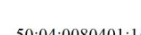




Раздел 4  
План границ объекта



Масштаб 1:600

Используемые условные знаки и обозначения:

-  - Существующие земельные участки по сведениям ЕГРН
-  - Границы публичного сервитута
-  - Характерная точка границ публичного сервитута
-  - Кадастровый номер земельного участка
-  - Проектное местоположение инженерного сооружения
-  - Обозначение кадастрового квартала

Подпись \_\_\_\_\_ Дата « 5 » мая 20 23 г.

Место для оттиска печати (при наличии) лица, составившего описание местоположения границ объекта



<b>Прохождение границы</b>		<b>Описание прохождения границы</b>
<b>от точки</b>	<b>до точки</b>	
<b>1</b>	<b>2</b>	<b>3</b>
—	—	—